


Le Luberon sans voiture



Gordes, village perché emblématique du Luberon, classé parmi les Plus Beaux Villages de France.



Si de nombreux endroits sont incontournables dans le Luberon, il existe aussi des sentiers moins connus, moins fréquentés, pour observer au rythme du marcheur les paysages typiquement provençaux et les villages pittoresques juchés sur des collines. Sur les traces des vaudois, des bergers, des cultivateurs de vignes, d'oliviers ou de lavandin, à travers la garrigue ou les forêts, la découverte du Luberon est parfumée et enchantée. Et offre aussi de nombreuses facilités aux cyclistes.

Textes et photos : Anne Fourney (sauf mentions contraires)

À votre arrivée, prenez

garde à la prononciation : le Luberon ne prend pas d'accent... sur le e. Pourtant, on le prononce en provençal, voilà une question qui pourra animer un moment la conversation à la table d'un petit café sympa. Les réponses varient ! Avec ou sans accent prononcé, se rendre dans cette magnifique région de Provence, c'est flâner dans une calade, emprunter une draille dans la garrigue, déambuler le long d'un champ de lavandin ou d'un champ d'oliviers bordé d'un mur en pierres sèches...


Nous voici au pays des oliviers, des amandiers et autres figuiers, dans une nature domptée ou sauvage, ses paysages de rochers blancs sur lesquels darde le soleil. Visiter le Luberon à pied, c'est aussi l'écouter et le respirer. Ecouter ses accents chantants, la brise dans les arbres, le chant des cigales, les rires et les voix sur les terrasses dans ses villages. C'est prendre son temps, vraiment. Un conseil toutefois : évitons l'été ! Trop chaud, trop de monde. De plus, l'accès n'est pas garanti dans certains lieux sensibles aux incendies. En fins connaisseurs, préférons le charme des mi-saisons où la température est bien plus agréable. Empruntons des chemins méconnus qui arpentent le Luberon, ce massif qui s'étend du Vaucluse aux Alpes de Haute-Provence, laissant entrevoir des paysages variés et typiquement provençaux, pour accéder à des villages perchés si pittoresques, datant de l'époque médiévale. Vous marcherez sur les traces des vaudois, établis dans la région dès le XIV^e siècle, puis persécutés et massacrés au XVI^e sur ordre des autorités catholiques.

Sur les traces des vaudois

Le balisage des chemins n'étant pas toujours très visible, nous vous recommandons vivement de



Sur les traces vaudoises, Fabrice, accompagnateur en montagne, contemple un Luberon automnal et verdoyant



Changement de paysage de l'itinéraire Traces vaudoises, avec la forêt de résineux.

vous munir d'un plan détaillé (disponible sur www.cheminsdesparcs.fr). De nombreux itinéraires ont été aménagés pour randonneurs à pied ou à vélo – VTT ou vélos tout chemin sont les mieux adaptés – ainsi que pour les cavaliers. Une consigne en or, ici : emporter de l'eau à chaque sortie ! Rares sont les points d'approvisionnement sur les chemins.

Traces vaudoises, Mérindol 20 km - D+ 700m - 6h


Cet itinéraire se faufile sur le versant sud du Petit Luberon, à travers le Parc naturel régional du Luberon et offre des paysages variés de forêts et de garrigue, ainsi que de superbes points de vue.

Le départ s'effectue de Mérindol, en prenant la draille du vieux Mérindol, chemin autrefois emprunté par les bergers et leur troupeau. L'itinéraire emprunte une partie du GR⁶, puis devient PR (petite randonnée). Le balisage n'est pas toujours très évident à repérer, un prochain coup de peinture devrait faciliter l'orientation des promeneurs.

En poursuivant en direction des ruines d'une fortification, on arrive à un castrum, où une plaque a été apposée en mémoire des vaudois, adeptes d'un mouvement religieux né à la fin du XII^e siècle et qui s'est développé durant tout le Moyen Âge, en dépit des persécutions. L'église catholique considérait les vaudois comme des hérétiques. Après leur adhésion à la Réforme protestante, au XVI^e siècle, ils sont persécutés, sur ordre François Ier. Les vaudois sont massacrés, les villages pillés... Mérindol est mis à feu et à sang. Quelques-uns sont parvenus à s'échapper pour se réfugier en Afrique du Sud, où subsistent, aujourd'hui encore, quelques noms de familles luberonnaises. Comment imaginer de telles scènes dans un paysage aussi beau et sauvage ? A quelques pas, une table d'orientation invite à contempler la plaine de la Durance et au-delà.


Votre chemin vous emmène ensuite dans la garrigue où, guidé par ses parfums de thym, résineux et autres, vous pouvez admirer la vue sur les Opies et les Alpilles. Peut-être aurez-vous la chance d'apercevoir l'un des nombreux oiseaux qui volent à proximité de la falaise de

Faire étape à Mérindol...



Vous serez chaleureusement accueillis par le sémillant Stéphane, gérant de ce gîte d'étape municipal à Mérindol depuis 2020. L'endroit, entièrement rénové, est joliment décoré et propre. Il comporte 20 couchages répartis en chambres familiales, dortoirs et un studio indépendant. Les repas sont possibles sur demande le soir, ainsi que les pique-niques. Depuis peu, le gîte est labellisé Accueil vélo et met à disposition des cyclistes voyageurs un local sécurisé. Équipé d'une cuisine et d'une salle à manger, le gîte peut être loué entièrement. Stéphane propose aussi un service de transport de bagages, sur réservation. Tarif d'hébergement à partir de 25 € par nuit et par personne.

La Roselière, 15 chemin des Rousseaux à Mérindol, tél. 07 50 06 00 56 ; gitemerindol.wixsite.com/roseliere



Roquemalière : hibou grand-duc, faucons
herelles... Vous continuez par un peu de forêt
r arriver à l'arboretum du Font de l'Orme,
au XIX^e siècle et qui présente une cinquan-
e d'essences d'arbres, dont les pins médi-
anéens. Sur ce parcours,
s traverserez des zones
vivent le vautour perc-
tère ou le rare et menacé
de Bonelli. Au vallon du
ebier, vous enchaînez le
sentier balisé en direc-
des Gorges de Régalon

Aigle ou grand-duc, de nombreux oiseaux nichent dans le secteur

vous parcourrez une portion : ces gorges
ptées dans la roche calcaire et surplom-
par la végétation créent une atmosphère
culière, laissant l'esprit imaginer lutins et
es créatures se cacher dans chaque recoin.
loin, la ferme des Mayorques est un lieu
essant. Occupée par une famille de paysans
ie dans les années 50, elle a été restaurée
n'est aujourd'hui plus occupée, si ce n'est
quelque randonneur en quête d'un abri
la nuit. Le domaine est l'objet d'un plan
estion établi sur dix ans, « afin de restau-
conserver la fonctionnalité des écosystèmes,
aussi maintenir en bon état les éléments
iti et sensibiliser les visiteurs », explique le
naturel du Luberon sur son site. Un pâtu-
occupe toujours ces terres, contribuant
rserver une biodiversité riche. Plus loin,
observerez une végétation encore diffé-
avant de rejoindre Mérindol.

Oppède-le-Vieux : charme et histoire Chemin des Traversiers - 7,3 km - D+ 288 m

Le charmant village médiéval d'Oppède-le-
Vieux a été bâti sur un éperon rocheux parmi
les forêts et rochers. Y accé-
der à pied est l'occasion de se
glisser doucement à travers
le temps, tout en humant
les parfums des alentours,
en profitant de magnifiques
paysages variés, si typiques
du Luberon : murs en pierres
sèches, oliviers et vignes, champs de lavande...
Partons de Maubec, depuis le parking du
Laquais près du cimetière, pour nous diriger

Autre paysage de ce premier jour
de randonnée.

... Et à Robion

Le gîte de L'Escanson - Un Temps pour soi
est un gîte communal de 12 couchages, tout
confort. Entièrement rénové, il a ouvert en
2024. Il est géré par Camille et Hélène, aux
petits soins pour leurs hôtes. L'endroit est
doux et charmant, et propose trois
chambres de deux à six couchages, une salle
à manger et une cuisine équipée communes.
Pour les repas, L'Escanson propose un petit-
déjeuner et le pique-nique du midi, sur
commande, ainsi qu'un service de transport
de bagage de gîte en gîte. Garage à vélo en
libre-service. Tarif d'hébergement à partir de
25 € par nuit et par personne.
91 Rue de la Caoune à Robion ;
tél. 06 83 80 18 98 ; giterobion.com.





Vue sur le village depuis l'aire de battage, à Oppède-le-Vieux, où l'on battait et séchait le blé autrefois.

vers le chemin des Traversiers. Une fois passé le camping, le sentier monte gentiment et passe à travers bois et champs, parmi les oliviers, dans une nature préservée en longeant des murs en pierres sèches et quelques rares maisons. Au bout d'une vingtaine de minutes de marche, le sentier monte de façon plus raide en s'enfonçant dans les bois. Certains passages peuvent être un peu techniques en raison des pierres et racines affleurant ou des ornières glissantes, surtout par temps humide. Une seconde montée escarpée, mais plus courte, vous attend un peu plus loin. Le chemin serpente à travers des tunnels



Une venelle, à Oppède-le-Vieux.

de verdure, laissant parfois apparaître la roche blanche, des champs, quelques maisons ou une vue partielle d'Oppède.

Oppède-le-Vieux est un village médiéval qui a conservé son authenticité. Admirez au passage les variétés de cèdres, tous majestueux avec leurs élégantes ramées. Flânez dans les calades fleuries – ce nom typique qui désigne des petites ruelles pavées et pentues, le nez en l'air, en admirant l'architecture, et remontez le temps... Surtout, allez visiter la collégiale Notre-Dame Dalidon, dont la construction daterait du X^e ou XI^e siècle ; l'endroit offre un superbe panorama. Au cœur du village, la place de la Croix, le Beffroi du XVIII^e, et l'ensemble architectural d'Oppède-le-Vieux méritent une halte contemplative. Enfin, les amateurs d'histoire poursuivront leur quête sur les traces des vaudois, qui furent ici aussi horriblement persécutés. Le retour vers Maubec s'effectue sur des chemins, la plupart carrossables, avec quelques courts passages sur des routes.

La Royère, musée de l'Huile d'olive

Terre viticole, le domaine de la Royère produit aussi de l'huile d'olive. « *Le domaine produit de l'huile d'olive depuis 2019, une diversification souhaitée par l'ancien propriétaire du domaine, Jean-Pierre Hughes, afin de pérenniser le domaine, explique* », explique Maria Antonella, qui gère le caveau avec Julien. « *Pour créer le musée qui a ouvert la même année, M. Hughes a chiné d'anciens outils et machines, en Europe et au-delà.* » Des variétés d'olives cultivées en Provence (Aglандаu et Picholine) à la récolte ou à la fabrication de l'huile d'olive, le musée propose un voyage dans le temps plein de charme en explorant les différentes techniques employées. Une dégustation est proposée à la fin de la visite. Des balades en calèche sont possibles dans les vignes.


375, route de la Sénancole à Oppède ;
tél. 04 90 76 87 76 ;
royere-aop-vin-luberon-oppede.fr.



Gordes, incontournable village perché

Gordes par le col de Gordes - 7,7 km - D+ 242 m

Autre perle du Luberon parmi les villages perchés, Gordes est un incontournable. Comme pour la découverte d'Oppède-le-Vieux, celle de Gordes, en arpentant en douceur cet itinéraire,



Gordes vu depuis les vignes cultivées en plaine.

et de contempler le village sous différents angles, d'apprécier davantage sa singularité et sa beauté. Ce remarquable village médiéval développé dès le XI^e siècle autour de son fort. Les amateurs d'histoire et d'architecture trouveront ici encore de quoi contenter leur curiosité.

Après d'entamer la descente vers la plaine, contemplez la vue sur la plaine et la vallée du Luberon et ses cultures en mosaïques ainsi que le massif du Luberon, depuis la rue du Belvédère. La boucle part de Gordes et passe par le village de la commune. En descendant les calades, l'air se rafraîchit doucement à la sortie du village pour découvrir un paysage champêtre typiquement provençal. Quelques passages sur la route sont

moins agréables, mais heureusement courts. Une partie de l'itinéraire est ombragée, la balade est pleine de charme, à travers des champs d'oliviers sur un chemin bordé de murs en pierres sèches. À cet endroit, vous verrez une remarquable borie, tout en pierres sèches et très bien conservée, témoin du passé pastoral du secteur. Plus loin, vous apprécierez le long du chemin des amandiers et figuiers, eux aussi emblématiques de la région. ✨

Luberon – Pratique

S'y rendre

- Par le train : TGV jusqu'en gare d'Avignon, liaisons en TER ou car jusqu'à Cavaillon.
- Se déplacer en car, transporter son vélo : réseau ZOU : zou.maregionsud.fr.

S'informer

- Sur les randonnées : cheminsdesparcs.fr.
- Destination Luberon : destinationluberon.com.

Se restaurer

- Chez Mama, à Maubec : cuisine de bistrot joyeuse et savoureuse, gourmande ! Charmante terrasse. 2 Traverse de l'Épicerie, réservation conseillée : tél. 04 90 76 23 59.
- Chez Esmé, à Gordes : jolie petite terrasse dans une petite

rue du village. Cuisine locale (pissaladière, tatin d'aubergines...). 25 Rue des Clastres, tél. 04 90 72 53 87.

- La Terrasse des Cigales à Mérimond : très belle terrasse ombragée. Cuisine provençale traditionnelle. 21 rue des Cigales, tél. 09 80 42 66 49. laterrassedescigales.fr.

Se loger


Gîtes d'étape randonneurs et labellisés Accueil vélo : lire encadrés.

À voir, à faire

- La Muse : musée vaudois du Luberon et siège de l'association d'études vaudoises et historiques du Luberon. Ouvert de fin mai à fin septembre, tous les samedis de 9h30 à 12h. Les autres jours

sur rendez-vous. Rue de la Muse à Mérimond, tél. 04 90 72 91 64.

- Village des bories : musée d'habitat rural à Gordes : levillagedesbories.com.
- Abbaye de Sénanques : superbe édifice d'architecture romane où vit une communauté de frères cisterciens. Découverte de la vie des moines autrefois et aujourd'hui via des visites guidées ou un audioguide. Renseignements pour les visites : tél. 04 90 72 18 24 ; visites@ndsenanque.net ; senanque.fr.
- Observatoire ornithologique de Mérimond : plus de 240 espèces d'oiseaux vivent dans ces lieux, entre la Durance et la garrigue.



en se baladant
à Gordes.



DE LA ROQUETTE A LA CRAU DES MAYORQUES – CHEVAL-BLANC



Distance : 8,9 km – Durée : 2h45 –
Dénivelé : +340 m – Balisage : jaune PR

Une randonnée fascinante qui vous fera voyager à travers des paysages d'une grande diversité. La combe de Roque rousse, la crau verdoyante des Mayorques et la vue imprenable sur la plaine de la Durance lors de la redescente ne manqueront pas de vous laisser un souvenir impérissable.

Itinéraire

Départ : 43,7635 N 5,1376 E - Du petit parking situé juste devant l'ancienne école, virer à droite et revenir sur le chemin revêtu de La Roquette. Tourner à droite et 200m plus loin, poursuivre à gauche. Quitter le goudron, avancer une centaine de mètres puis à la première intersection, emprunter la piste DFCI «PL n°25» à droite (PR). Passer un long virage à gauche et atteindre un croisement de piste.

1. 43,7649 N 5,1378 E - Au carrefour «La Roquette» poursuivre tout droit la piste en direction du «Trou du Rat» (PR). 500m plus loin, franchir un passage étroit entre deux falaises. 250m plus loin, dépasser un second passage étroit entre deux grandes falaises. Longeur un champ et atteindre un croisement de chemin.

2. 43,7711 N 5,1361 E - Au carrefour (deux vieux poteaux en bois), poursuivre sur le chemin en face. Passer au pied d'un rocher et 100 m plus loin, franchir la barrière en fer et pénétrer dans la Forêt Domaniale du Petit Luberon (panneau). Poursuivre le sentier en fond de vallon de Roque Rousse. Gravier tranquillement les différentes sections caillouteuses et rocaillieuses. À hauteur d'un cairn, ne pas s'engager sur le sentier qui grimpe à droite, mais continuer tout droit en fond de vallon. Grimper ainsi jusqu'au premier croisement de chemin.

3. 43,7818 N 5,1386 E - Au carrefour du chemin entre les vallons de Roque Rousse et Pétrossi, virer à droite (PR). Passer un long virage, puis laisser partir à droite la draille «Lou draou des Mayorques» (panneau) et continuer en fond de vallon (PR). Atteindre les ruines de Pétrossi. Poursuivre le chemin tout droit et s'élever encore. Devant une vague intersection poursuivre à droite (PR). Grimper encore, sortir de la forêt, puis passer un virage en



épingle et atteindre sur l'épaule un gros carrefour de pistes.

4. 43,7855 N - 5,1497 E - Au carrefour «Montagnas», virer à droite direction «Les Mayorques» et emprunter la piste vers le sud-ouest (PR). 200m plus loin, choisir le chemin de droite, grimper sur la butte et redescendre plus loin sur la piste. Dépasser la draille des Mayorques qui débouche à droite (vieux poteau en bois) et poursuivre tout droit. 300m plus loin, plonger à droite pour couper un virage de piste (PR). Ensuite, continuer de descendre la piste et atteindre une citerne DFCI (n°86), puis l'ancienne ferme des Mayorques. S'avancer jusqu'aux bâtiments, puis vers les gros amandiers situés quelques mètres plus au sud.

5. 43,7767 N 5,1434 E - Au poteau «Les Mayorques», avancer tout droit, direction «Régalon-Barrié». Traverser la zone de pâturage et poursuivre le sentier vers le sud à travers la garrigue. Atteindre un peu plus haut le bord du plateau de la crau des Mayorques et basculer en face. Suivre le sentier

de plus en plus caillouteux. Plus bas, franchir un ressaut en rocher à l'aide de deux virages à droite (passage dit du Croupatas). Continuer à descendre. Dans un virage à gauche bien marqué, poursuivre à gauche le sentier principal (PR). Descendre en sous-bois, atteindre une épaule et franchir une succession de virages caillouteux et crevassés. Déboucher en contrebas sur la piste DFCI.

6. 43,7351 N 5,1457 E - Au carrefour «Barrié», partir à droite, direction «La Roquette». Descendre la piste DFCI. Passer trois virages, puis en contrebas, ne pas s'engager à droite sur un sentier mais poursuivre la piste. Remonter légèrement puis redescendre tranquillement de nouveau pour atteindre le carrefour «La Roquette» déjà emprunté à l'aller (point 1). Là, virer à gauche et revenir au point de départ par la même piste DFCI que celle empruntée à l'aller.



Le Monticole Bleu

C'est une espèce méridionale : elle niche quasiment dans la totalité des pays du nord du bassin méditerranéen. Son domaine est minéral, les secteurs rocaillieux ensoleillés, les ruines et les côtes rocheuses de la Méditerranée. Il inspecte les rochers en quête d'insectes et vole souvent d'un coin à un autre d'une falaise par exemple. Il se met souvent en évidence sur les crêtes des massifs et le sommet de ruines. Le mâle est entièrement bleu et la femelle brune sur le dessus et brun clair moucheté de sombre dessous. C'est une espèce essentiellement sédentaire mais qui effectue une migration altitudinale.



Pratique

Départ : La Roquette de Cheval-Blanc, parking de l'ancienne école
Risque incendie : du 15 juin au 15 septembre l'accès aux massifs forestiers est réglementé.
Avant de partir renseignez-vous : 04 28 31 77 11 et sur www.risque-prevention-incendie.fr/vaucluse

Se renseigner : Destination Luberon 04 90 71 32 01 www.destinationluberon.com
Parc naturel régional du Luberon 04 90 04 42 00 accueil@parcduluberon.fr
Retrouvez cette rando sur www.cheminsdesparcs.fr

ENTRE GARRIGUE ET DURANCE - MÉRINDOL



Distance : 4,2 km - Durée : 1h30 -
Dénivelé : + 44 m Balisage : jaune PR

Parfums de pins et senteurs de garrigue, entrelac de méandres et sérénité des oiseaux : un cocktail triomphant de la Durance ! Avec sa richesse en faune donc en proie, la Durance offre un terrain de chasse privilégié pour les rapaces, comme le Grand Duc ou l'Aigle de Bonelli, qui nichent dans les falaises du Petit Luberon toutes proches.

Itinéraire

Départ : Du parking de La Garrigue, s'enfoncer tout droit dans le bois en suivant le cheminement accessible aux personnes en situation de handicap. Au premier croisement, poursuivre tout droit, puis au carrefour en Y continuer à droite. Atteindre le belvédère sur la Durance (attention falaise, ne pas s'avancer au-delà des garde-corps !).

1. 43,7465 N 5,2115 E Face à la Durance, emprunter à droite le chemin en bord de plateau.

Au premier croisement, avancer tout droit puis, 400m plus loin, poursuivre légèrement à droite sur le chemin le plus marqué.

2. 43,7479 N 5,2041 E Ne pas manquer à gauche le chemin qui descend vers le vallon du Grand Jardin.

Emprunter, passer en contrebas devant une maison, longer les cultures puis, au débouché d'une petite route, passer en face sous la voie de chemin de fer. Emprunter tout droit la seconde route et avancer jusqu'au parking de départ du Sentier de l'observatoire. Là, s'engager légèrement à droite sur le chemin de terre. Franchir le petit pont qui enjambe l'ancien canal d'irrigation.

3. 43,7437 N 5,2046 E Juste après le pont, avancer tout droit. Déboucher sur un tre chemin. Virer à gauche puis, 50m plus loin, gravir à droite les escaliers et atteindre la digue et l'observatoire ornithologique.

4. 43,7433 N 5,2046 E Revenir sur ses pas, descendre les escaliers (prudence les marches peuvent glisser !) et une fois en contrebas, virer à gauche. Laisser à droite le chemin emprunter à l'aller et continuer tout droit le chemin en pied de digue. À la patte d'oie, poursuivre à droite, longer un grand champ puis ensuite filer à droite en parallèle du canal d'irrigation. S'avancer jusqu'au bout du chemin de terre.

5. 437438 N - 5.1990 E Juste avant la route, bifurquer à droite, s'engouffrer dans le sous-bois et par un



Le bruant ortolan

Ce petit oiseau est un migrateur qui rentre chaque année nicher dans la région. Il apprécie la chaleur et on peut le retrouver dans les garrigues les plus ouvertes du Luberon ou encore sur les crêtes. Il est reconnaissable à son cri mélancolique. Autrefois, il était chassé et très prisé dans la région. Heureusement aujourd'hui, sa chasse n'est plus pratiquée.

sur ses pas, descendre les escaliers (prudence les marches peuvent glisser !) et une fois en contrebas, virer à gauche. Laisser à droite le chemin emprunter à l'aller et continuer tout droit le chemin en pied de digue. À la patte d'oie, poursuivre à droite, longer un grand champ puis ensuite filer à droite en parallèle du canal d'irrigation. S'avancer jusqu'au bout du chemin de terre.

5. 437438 N - 5.1990 E Juste avant la route, bifurquer à droite, s'engouffrer dans le sous-bois et par un

joli sentier, longer le vieux canal. Revenir ainsi jusqu'au petit pont franchit à l'aller.
6. 43.7437 N - 5.2046 E Bifurquer à gauche, franchir le pont, puis remonter jusqu'à la forêt de La Garrigue par l'itinéraire emprunté à l'aller.
7. 43.7479 N - 5.2041 E Au sommet du raidillon, cette fois poursuivre tout droit sur 80m. À l'intersection suivante, filer à droite, passer un long virage, poursuivre ensuite le chemin principal puis revenir tranquillement au parking de départ.

Pratique

Départ : Parking de la Garrigue, Mérindol.

43,7505 N 5,2080 E

À voir en chemin :

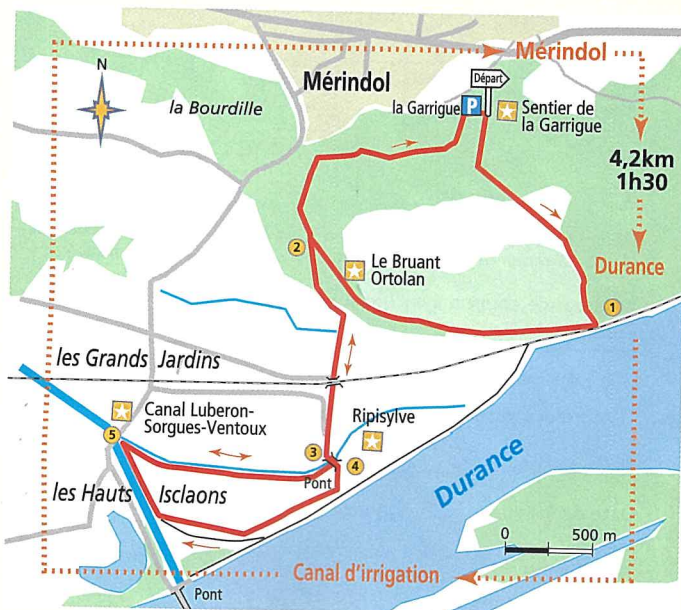
- Un belvédère sécurisé avec vue sur la Durance
- L'observatoire ornithologique du plan d'eau de Mallemort
- Une garrigue riche en biodiversité et en senteurs

• Le vieux canal et son écosystème humide

Se renseigner : Destination Luberon - 04 90 71 32 01

www.destinationluberon.com
Parc naturel régional du Luberon
04 90 04 42 00

accueil@parcduluberon.fr
Retrouvez cette rando sur
www.cheminsdesparcs.fr



© Le Magne



RANDONNER EN LUBERON

www.destinationluberon.com

©Julien M. Joly

DESTINATION
LUBERON

30 € - CH 9,40F

- RD

